

 Pêches et Océans
Canada
Garde côtière
canadienne

Fisheries and Oceans
Canada
Canadian
Coast Guard



Sécurité d'abord, Service constant



Comité permanent sur la sécurité des bateaux de pêche du Québec

Canada



Stacy Dufour

**Garde Côtière Canadienne
Superviseur**


***Centre de sauvetage maritime de Québec (MRSC
Québec)***

2



***N/P PIERRE LUC 1 – Naufrage
Incident Q2014-00533***

3



Incident Q2014-00533

Date: 23 avril 2014

Heure de l'alerte initiale: 18h57 (HAE)

- **N/P PIERRE LUC 1 informe Escoumins Radio Garde Côtière que le navire prend l'eau et coule.**
- **Position: 49°11.06'N 067°20.59'W**
- **Cause inconnue**
- **3 Personnes à bord**
- **Escoumins informe MRSC Québec de la situation**
- **MRSC Québec déclenche une opération de Recherche et Sauvetage**

4

Incident Q2014-00533



- Diffusion d'un MAYDAY RELAY sur les ondes VHF par Escoumins
- Assignation de multiples unités maritime et aérienne de Recherche et Sauvetage par MRSC Québec

5

Incident Q2014-00533



Date: 23 avril 2014

Heure: 19h13 (HAE)

- Arrivée d'un premier navire à proximité de la dernière position connue du N/P PIERRE LUC 1
- Navire confirme écho radar d'une cible dans le secteur

Heure: 19h23 (HAE)

- Escoumins confirme à MRSC Québec la perte du contact radio avec N/P PIERRE LUC 1

6

Incident Q2014-00533**Date: 23 avril 2014****Heure: 19h23 (HAE)**

- Réception du signal de la Radiobalise de Localisation des Sinistres du N/P PIERRE LUC 1 par les satellites de la constellation Cospas-Sarsat

Heure: 19h25 (HAE)

- Navire sur les lieux confirme la perte de l'écho radar
- Météo: Vents du nord, 20 nœuds, Mer 2 à 3 mètres, Visibilité 2 à 3 milles dans la bruine 7

Incident Q2014-00533**Date: 23 avril 2014****Heure: 19H31 (HAE)**

- Navire sur les lieux confirme apercevoir un navire submergé à 50% sans personne à proximité
- Position: 49°12.2'N 067°21.3'W

Heure: 19h45 (HAE)

- Navire sur les lieux rapporte apercevoir 2 personnes à l'eau. Une embarcation de sauvetage à l'eau pour récupérer les survivants.
- Position: 49°12.5N 067°23.8W 8

Incident Q2014-00533

Date: 23 avril 2014

Heure: 20h08 (HAE)

- Navire confirme avoir récupéré un survivant et poursuit l'opération de récupération des survivants

Heure: 21h46 (HAE)

- Confirmation du sauvetage d'un deuxième survivant par un navire de pêche qui s'est joint à l'opération

9

Incident Q2014-00533

Date: 23 avril 2014

Heure: 22h05

- Confirmation du sauvetage du troisième et dernier survivant par un navire de pêche qui s'est joint à l'opération
- Sauvetage de tous les membres d'équipage du N/P PIERRE LUC 1 confirmé

Heure: 23h57 (HAE)

- Confirmation que deux survivants sont avec les ambulanciers au quai de Godbout

10

Incident Q2014-00533



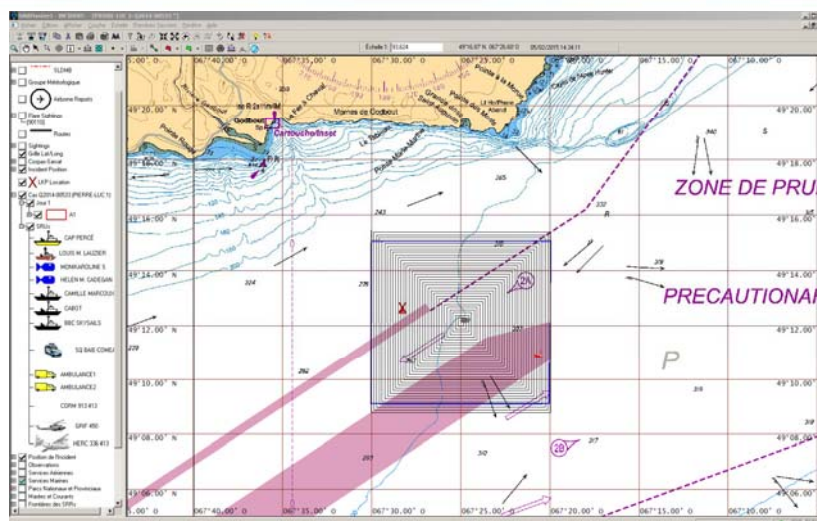
Date: 24 avril 2014

Heure: 00H13 (HAE)


- **Confirmation que le troisième survivant est avec les ambulanciers à l'aéroport de Baie-Comeau**
- **Libération de toutes les unités**
- **Fin de l'opération de Recherche et Sauvetage**

11

Coordination de l'opération



12



Questions?

13